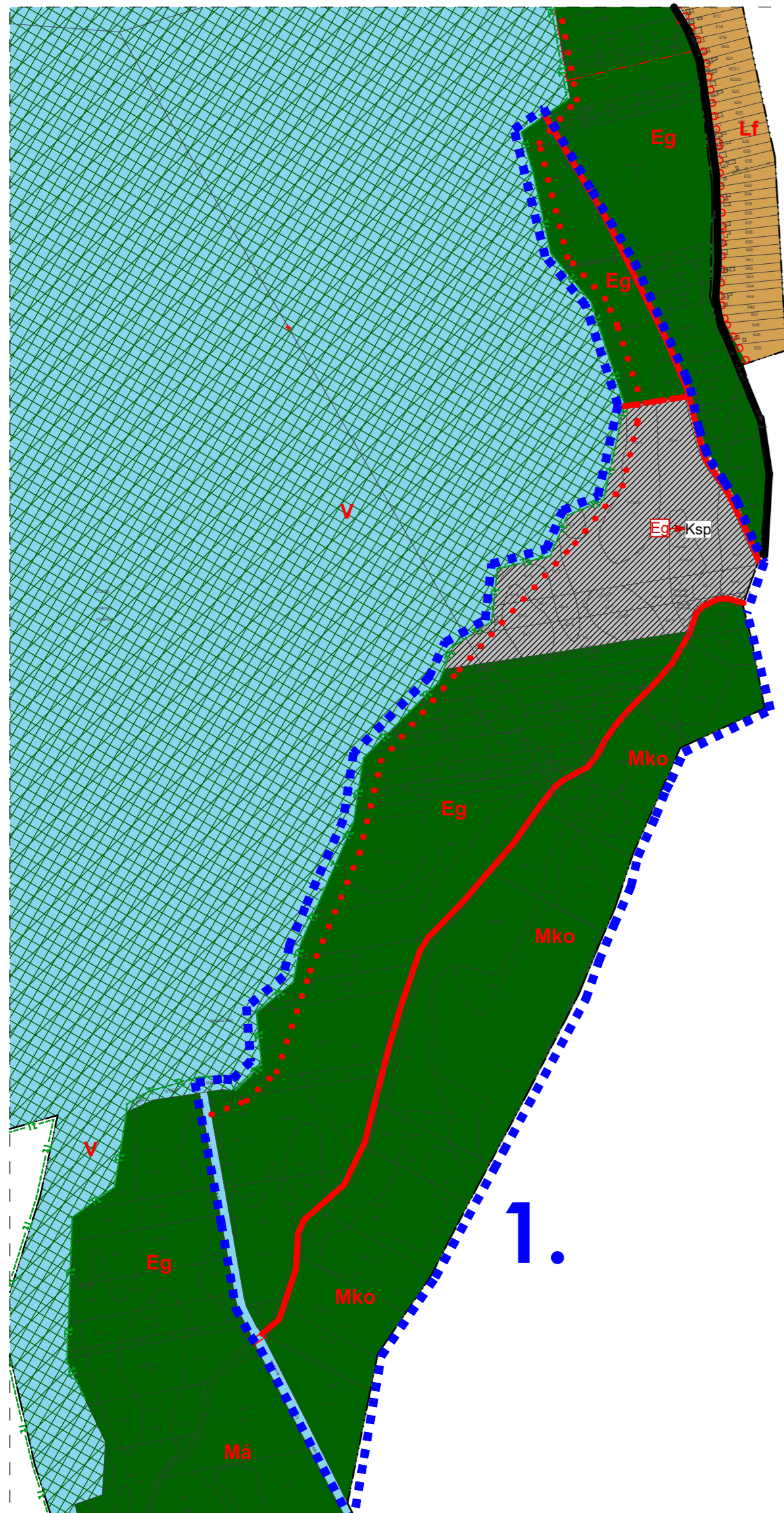



# Szabolcsveresmart Településrendezési Terv Módosítás Települészerkezeti terv - részlet

1., 2. Beavatkozási pontok

(M = 1:10 000)



Módosított terv részlete!

## Jelmagyarázat

Beépítésre szánt területek

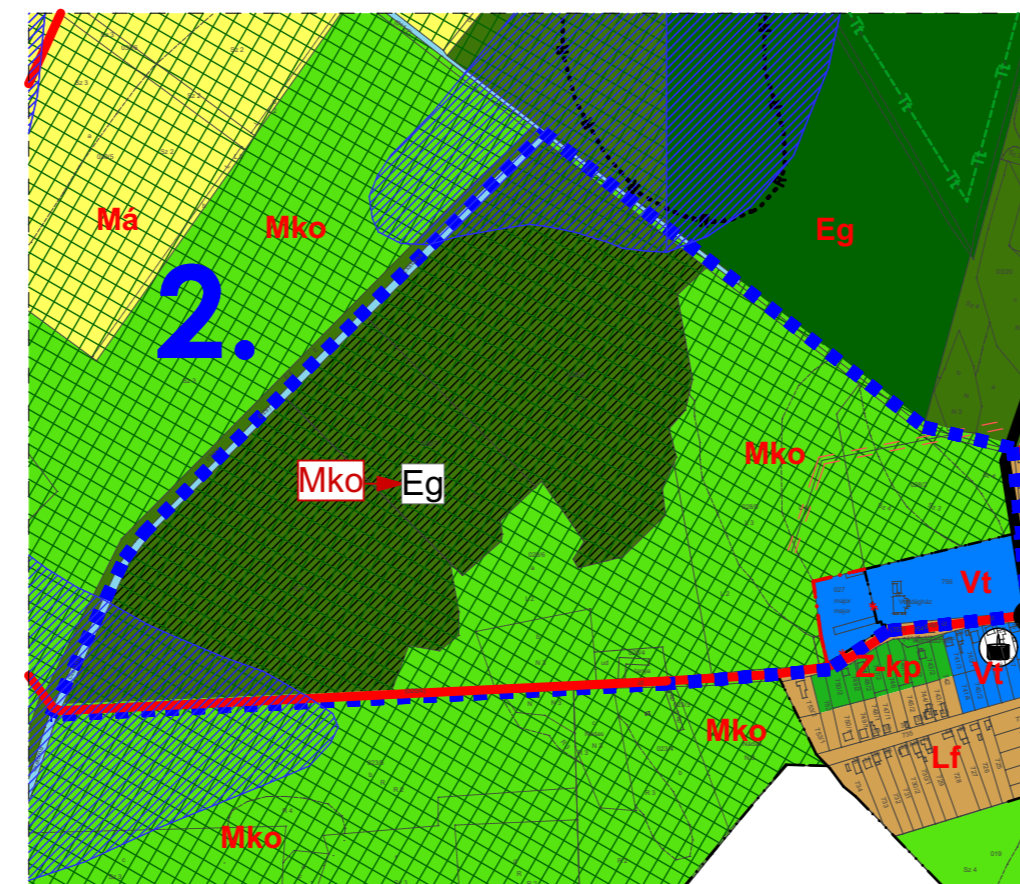
- Falusias lakóterület (Lf)
- Településközponti vegyes terület (Vt)
- Hétvégiházias terület (Üh)
- Különleges sport/turisztikai terület (Ksp)

Beépítésre nem szánt területek

- Zöldterület (közpark)(Z-kp)
- Gazdasági edőterület (Eg)
- Általános mezőgazdasági terület (Má)
- Mezőgazdasági korlátozott használatúterület (Mko)
- Vízgazdálkodási terület

- Tervezett híd
- Ökológiai hálózat övezete
- Természeti terület
- Funkciójában megváltozó területfelhasználási egységek
- Igazgatási határ
- Belterület határ
- Tervezett belterület határ
- Beépítésre szánt terület határa
- Természeti terület

- Önálló gyalogút tengelye
- Régészeti terület határa
- Országos mellékút
- Tervezett jelentősebb összekötő és mg út
- Megszüntető jel
- Védőtávolság határa
- Tervezési terület határa



Módosított terv részlete!

SZABOLCSVERESMART KÖZSÉG ÖNKORMÁNYZATAKÉPVISELŐ-TESTÜLETÉNEK .... /2018. (.....) ÖNKORMÁNYZATI HATÁROZATA

P.H.

.....  
polgármester

.....  
jegyző



Urban Linea  
Tervező, Szolgáltató Kft.  
H-4405 Nyíregyháza, Pitypang u. 10.  
Tel.: 06-20/437-2146.  
em@il: labbancz.a@gmail.com

MEGRENDELŐ: SZABOLCSVERESMART KÖZSÉG ÖNKORMÁNYZATA H-4496 Szabolcsveresmart, Kossuth út 80.	MUNKASZÁM: T-05/2017
TELEPÜLÉS, IGAZGATÁSI TERÜLET MEGNEVEZÉSE: SZABOLCSVERESMART KÖZSÉG TELEPÜLÉSRENDEZÉSI TERVE	DÁTUM: 2018.02.hó
MUNKARÉSZ MEGNEVEZÉSE: TELEPÜLÉSSZERKEZETI TERV MÓDOSÍTÁS RÉSZLET	TERVFAJTA: szerkezeti terv
TERVEZŐ: Labbancz András - okl. településmérnök - TT 15-0378	MÉRETARÁNY: M=1:10 000
ÖGYVEZETŐ IG.: Labbancz András	RAJZSZÁM: T-1m