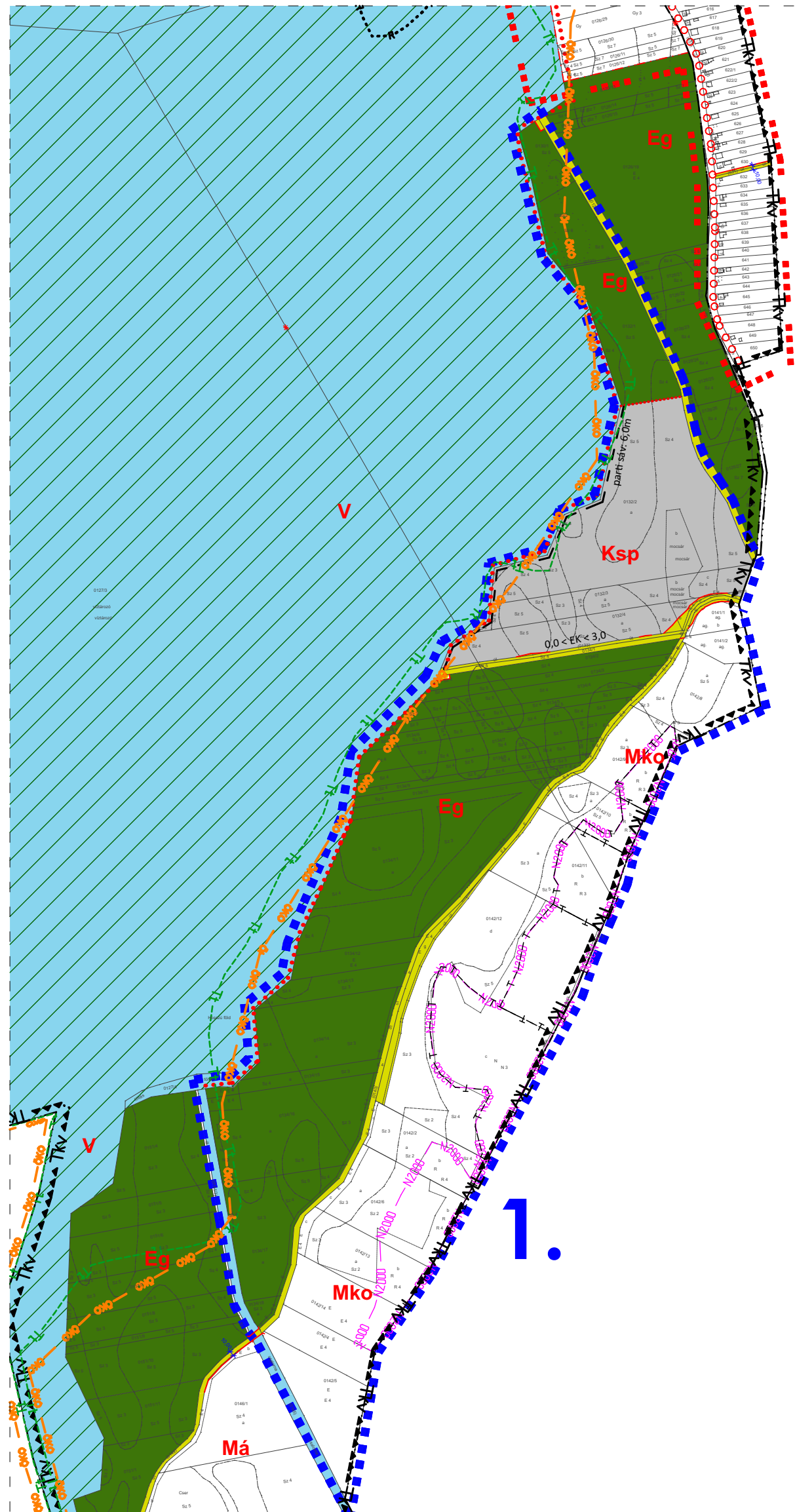



Szabolcsveresmart Településrendezési Terv Módosítás Szabályozási terv - Külterület - részlet

1.,2. Beavatkozási pontok

(M = 1:10 000)



Módosított terv részlete!

Jelmagyarázat

Beépítésre szánt területek

Különleges sport/turisztikai terület (Ksp)

Beépítésre nem szánt területek

I. rendű közlekedési célú közterület

II. rendű közlekedési célú közterület

Gazdasági edőterület (Eg)

Vízgáldalkodási terület

Közpark

Építési terület

Roncsolt előntés terület

Tervezett híd

Természeti terület

Övezet kódja:

Ksp	Sz	40
	EK	2500

EK Előkert mérete

Igazgatási határ

Belterület határ

Tervezett belterület határ

Szabályozási vonal

Építési övezetek, övezet határa
(a színek határa egyben övezet határ)

Természeti terület

Országos jelentőségű természetvédelmi terület határa

Tájképvédelmi terület

N2000 Natura 2000 - Különleges természetmegőrzési terület

Öko Nemzeti ökológiai hálózat

Önálló gyalogút tengelye

20,00 Szabályozási szélesség

Érvényes szabályozási terv határa

Régészeti terület határa

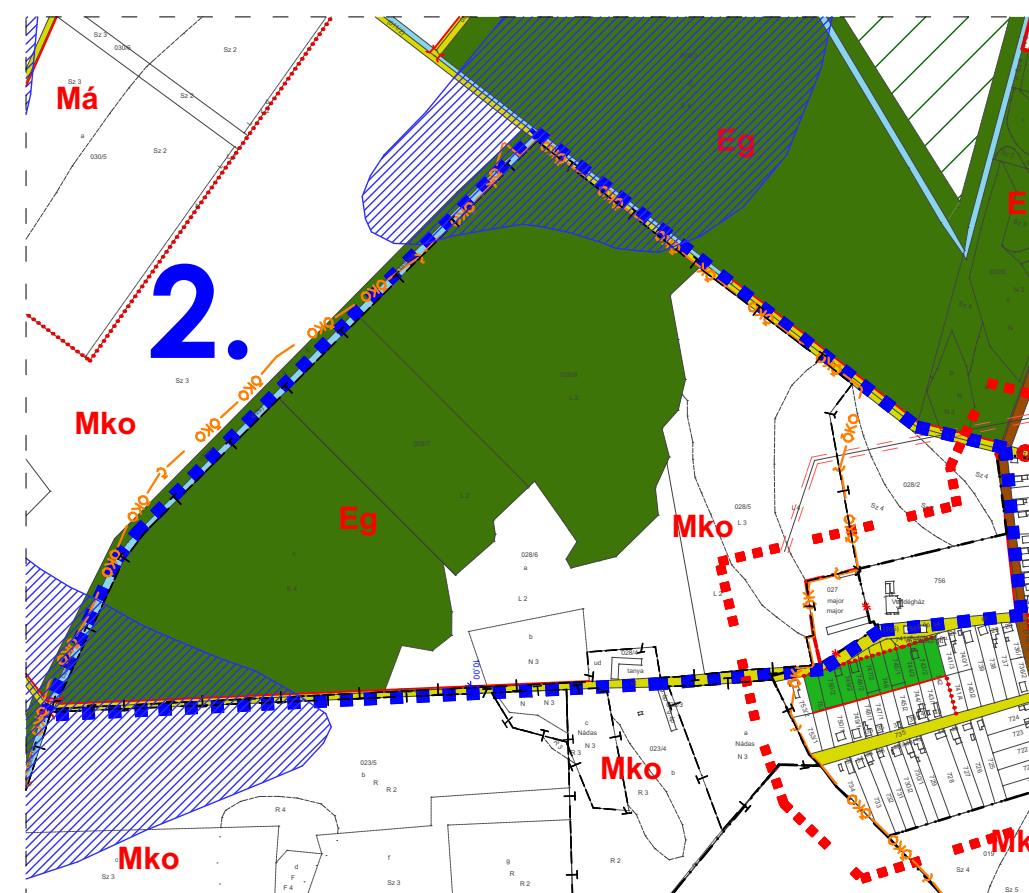
Önálló kerékpárút tengelye

Övezeti védőterületek

Megszüntető jel

Tervezési terület határa

Készült az állami alapadatok felhasználásával!



Módosított terv részlete!

SZABOLCSVERESMART KÖZSÉG ÖNKORMÁNYZATAKÉPVISELŐ-TESTÜLETÉNEK .../2018. (... ..) ÖNKORMÁNYZATI RENDELETE

P.H.

.....
polgármester

.....
jegyző



Urban Linea
Tervező, Szolgáltató Kft.
H-4405 Nyíregyháza, Pitypang u. 10.
Tel.: 06-20/437-2146.
em@il: labbancz.a@gmail.com

MEGRENDŐ: SZABOLCSVERESMART KÖZSÉG ÖNKORMÁNYZATA

H-4496 Szabolcsveresmart, Kossuth út 80.

TELEPÜLÉS, IGAZGATÁSI TERÜLET MEGNEVEZÉSE:

SZABOLCSVERESMART KÖZSÉG TELEPÜLÉSRENDEZÉSI TERVE

MUNKARÉSZ MEGNEVEZÉSE:

SZABÁLYOZÁSI TERV MÓDOSÍTÁS
KÜLTERÜLET - RÉSZLET

TERVEZŐ:

Labbancz András - okl. településmérnök - TT 15-0378

ÖGYVEZETŐ IG.:

Labbancz András

MUNKASZÁM:
T-05/2017

DÁTUM:
2018.02. hó

TERVFAJTA:
szabályozási terv

MÉRETARÁNY:
M=1:10 000

RAJZSZÁM:

T-2m